

1000 ETANGS / RONCHAMP / LA PLANCHE DES BELLES FILLES

Escapades sauvages

Activités sportives

Patrimoine

Découvertes au fil de l'eau

Événements incontournables



Le meilleur des Vosges du Sud !





Il y a 12 000 ans, au sud-ouest du Massif des Vosges, la fonte des glaciers a entraîné la formation de multiples étendues d'eau façonnant ainsi un paysage unique : le Plateau des 1000 Étangs.

Bienvenue !


Situées au sein du Parc Naturel Régional des Ballons des Vosges, les Vosges du Sud vous proposent un séjour surprenant. Des paysages verdoyants aux mille reflets du Plateau des 1000 Étangs à la désormais célèbre montée de La Planche des Belles Filles, en passant par la chapelle Notre-Dame du Haut de Ronchamp, inscrite au Patrimoine mondial depuis 2016 : ce territoire allie nature et culture !

Évadez-vous avec nos 40 circuits de randonnée pédestre, allant de la balade familiale à la randonnée sur un ou plusieurs jours... dépaysement garanti ! Pour les amateurs de vélo, retrouvez quatre boucles balisées sur route à faible trafic et deux bases VTT, pour tous niveaux.

Partez à la découverte d'un patrimoine riche : chapelle de Ronchamp construite par Le Corbusier, Maison de la Négritude et des Droits de l'Homme, Chemin de Saint Colomban, Musées de la Mine et de la Montagne, Espace Nature et Culture...

Vous préférez le farniente ? Les zones de loisirs des Ballastières et de la Praille feront le bonheur des petits et grands ! Venez taquiner la truite en toutes saisons dans nos parcours de pêche variés en rivière de première catégorie, sans oublier la pêche en étang.

Envie de rester encore un peu ? Des hébergements sont à votre disposition selon votre budget, vos envies... Besoin de renseignements ? Contactez-nous à Ronchamp, Melisey et Faucogney !



Événements incontournables

- **Festival Mille pas aux 1000 Étangs**, d'avril à juillet, dans la *Région des 1000 Étangs*.
- **Les Musicales de Clairegoutte**, la première quinzaine d'avril sur le *territoire de Rahin et Chérimont*.
- **Marchés de Pays**, de juin à août à *Faucogney-et-la-Mer*.
- **La Course des 3 Ballons**, début juin dans les *Vosges du Sud*.
- **6^{ème} étape du Tour de France**, jeudi 11 juillet *aux 1000 Étangs et à La Planche des Belles Filles*.
- **Festival de l'Ours**, en juillet à *Plancher-les-Mines*.
- **Festival Musique et Mémoire**, en juillet dans la *Région des 1000 Étangs*.
- **Musiques aux 4 Horizons**, en août à *Ronchamp*.
- **Fête de la Cité de Caractère**, le 15 août à *Faucogney-et-la-Mer*.
- **Trans'Vosges Saônoises VTT**, le 1^{er} dimanche de septembre à *Champagney*.
- **Bio'jours**, le 2^{ème} week-end de septembre à *Faucogney-et-la-Mer*.
- **Foire d'Antan**, le dernier dimanche de septembre à *Frahier-et-Chatebier*.
- **Foire d'Automne**, le 1^{er} dimanche d'octobre à *Ronchamp*.



Et de nombreuses randonnées, animations, expositions...
à découvrir sur nos sites internet, rubrique « Agenda ».



Carte des territoires

1000 ÉTANGS / RONCHAMP / LA PLANCHE DES BELLES FILLES



Département de la Haute-Saône

- 1 - Faucogney-et-la-Mer, Cité de Caractère
- 2 - Belvédère Saint-Martin
- 3 - Patrimoine colombanien à Annegray
- 4 - Base de loisirs de la Praille
- 5 - Saut de l'Ognon
- 6 - Espace Nature Culture et Musée de la Montagne
- 7 - Chapelle Notre-Dame du Haut, Le Corbusier
- 8 - Musée de la Mine Marcel Maulini
- 9 - Base de plein air des Ballastières
- 10 - Maison de la Négritude et des Droits de l'Homme
- 11 - Bassin de Champagny
- 12 - Station été/hiver de La Planche des Belles Filles

 Boucle cyclable « la Mer »

 Boucle cyclable « la Petite Finlande »



Office de tourisme



Station Verte



Cités de Caractère Bourgogne Franche-Comté



Chapelle Notre-Dame du Haut, Ronchamp, inscrite en 2016 au patrimoine mondial au titre de l'Œuvre architecturale de Le Corbusier, une contribution exceptionnelle au Mouvement Moderne



Jardin remarquable



Gare SNCF



Gare TGV



Aéroport



Vers Luxeuil-les-bains
Vesoul



Vers Fougerolles
Plombières-les-bains

Saint-Bresson

Raddon-et-Chapendu

Amage

La-Proiselière-et-Langle

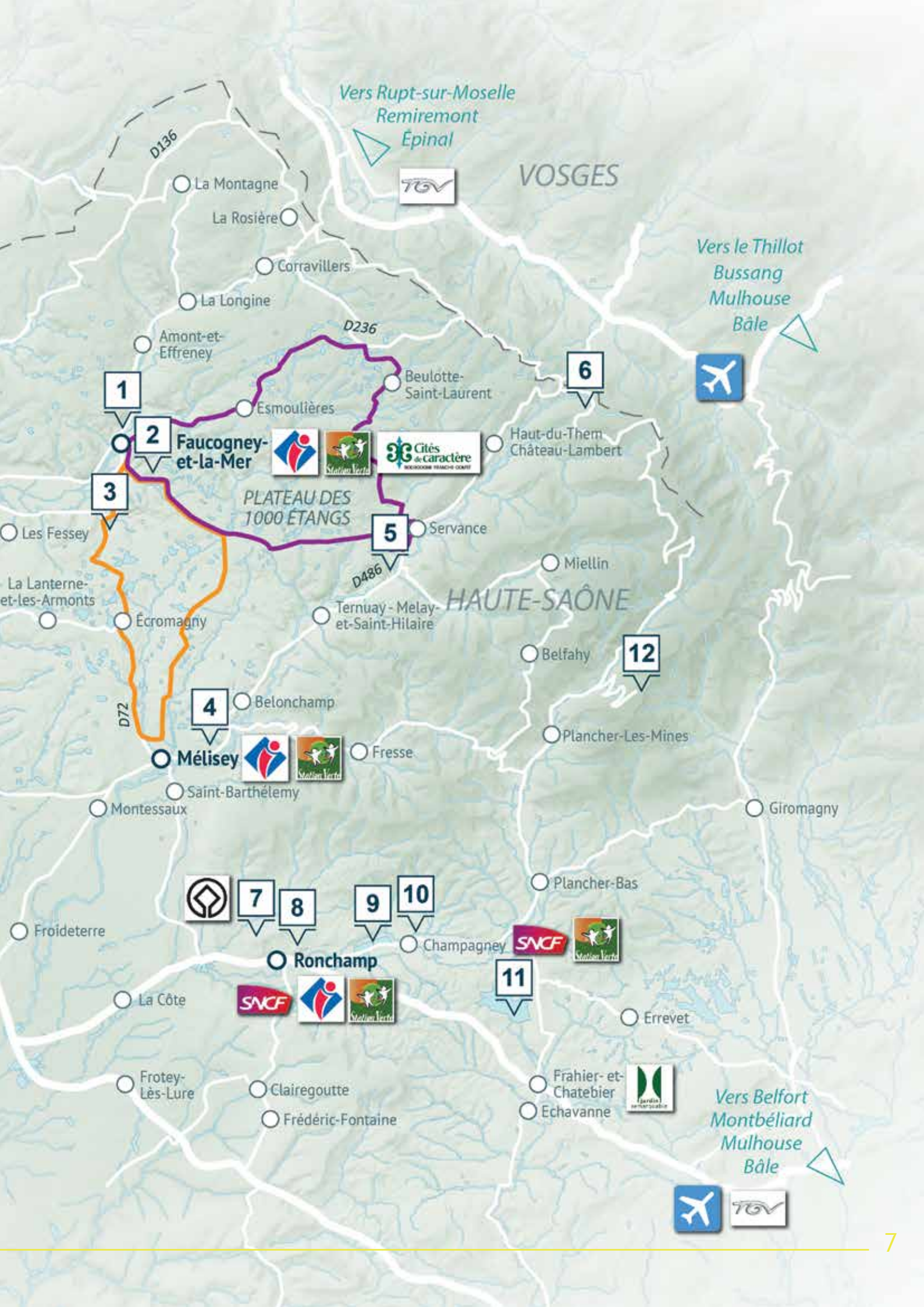
La Bruyère

Belmont



Échelle:

0 2km 4km 6km



Vers Rupt-sur-Moselle
Remiremont
Épinal

VOSGES

Vers le Thillot
Bussang
Mulhouse
Bâle

1

2

Faucoigny-et-la-Mer



6



3

PLATEAU DES
1000 ÉTANGS

5

HAUTE-SAÔNE

Les Fessey

La Lanterne-et-les-Armons

Écromagny

Ternuay - Melay-et-Saint-Hilaire

Miellin

12

4

Mélisey



Fresse

Les Fessey

La Lanterne-et-les-Armons

Écromagny

Belonchamp

Montessaux

Froideterre



7

8

9

10

Ronchamp



Champagny

11



La Côte

Frotey-Lès-Lure

Clairegoutte

Frédéric-Fontaine

Frahier-et-Chatebier

Echavanne



Vers Belfort
Montbéliard
Mulhouse
Bâle



Le Plateau des 1000 Étangs : une escapade sauvage

Des landes, des prés et des forêts entremêlés de ruisseaux, des points de vue et une constellation d'étangs font des 1000 Étangs, une région fascinante surnommée « La Petite Finlande » en raison de la similitude de ses paysages avec ceux de pays nordiques.

Au Moyen-âge, des moines domestiquent ce milieu marécageux, mettant en place un système de gestion de l'eau et développent la pisciculture dans les étangs.

• *L'Échappée des 1000 Étangs (60 km)*

Entre l'eau et la pierre, vous traverserez en voiture ou à vélo un paysage façonné par les glaciers et le travail paysan. Vous découvrirez de nombreux étangs, des tourbières, des magnifiques points de vue sur la vallée ainsi que des petits villages typiques... le tout sur une route à très faible circulation et agrémentée de haltes pour profiter du paysage.



LE SAVIEZ-VOUS ?



Aujourd'hui, on compterait plus de 1300 étangs. Il est difficile d'en connaître le nombre exact du fait de leur multitude et de leur taille très variée.



De Ronchamp à La Planche des Belles Filles


Entre lacs et collines, de la Chapelle construite par le célèbre architecte Le Corbusier, jusqu'à La Planche des Belles Filles, arrivée mythique du Tour de France et unique station de ski de Haute-Saône, découvrez les paysages d'une vallée nature et riche en histoire. Un patrimoine minier toujours présent, un passé lié à l'abolition de l'esclavage... Ce magazine vous présentera les lieux incontournables et des sites moins connus du public pour vous faire passer un excellent séjour !



*Point de vue depuis la Colline Notre-Dame du Haut
©Alain Jacquot-Boileau*



Puits de mine à Ronchamp - ©Nicolas Dudot





L'étang « Les Viaux dessus » à découvrir sur le circuit de randonnée de Beulotte-Saint-Laurent - ©Hoellinger Nicolas

La randonnée pédestre est une des activités favorites des visiteurs de nos territoires ! Entre paysages bucoliques, lieux sauvages et patrimoine, vous aurez le choix entre pas moins de 40 sentiers balisés.

À choisir selon vos envies et votre niveau du circuit familial au plus expérimenté. Les plus sportifs pourront emprunter le GR59® et d'autres grands itinéraires très connus.

• Festival « Mille pas aux 1000 Étangs ».

Organisé tous les ans, d'avril à juillet, le Festival vous fera découvrir des paysages inoubliables, entre étangs et montagnes, avec des circuits de randonnée pédestre inédits (balisage à la journée).

www.les1000etangs.com

Le détail des circuits de randonnée est disponible gratuitement dans les Offices de Tourisme ou en téléchargement en ligne sur leurs sites internet.



Randonneurs en forêt - ©François Bresson

VENEZ AFFRONTER THIBAUT PINOT SUR SES TERRES !

Originaire de Melisey, Thibaut Pinot est l'un des meilleurs coureurs cyclistes avec, à son palmarès, de nombreuses victoires, un titre de champion de France du contre-la-montre en 2016 et une 3^{ème} place au Tour de France en 2014.



Thibaut Pinot s'entraînant à La Planche des Belles Filles pour le Tour de France 2017 – ©Pressesport

Des boucles sportives vous permettront de découvrir notre territoire à vélo, en liberté sur des routes à faible trafic. Sillonnant le Plateau des 1000 Étangs, la boucle de la Mer (24 km) et de la Petite Finlande (33km) offrent des paysages et des vues panoramiques exceptionnelles sur des étangs, des tourbières et sur le Massif des Vosges. La Boucle des Champs (22 km) vous emmènera à la découverte de Ronchamp et de Clairegoutte avec des jolies vues notamment sur la chapelle de Le Corbusier.



Montée de La Planche des Belles Filles – ©François Bresson



Course cyclo sportive – ©François Bresson

Quant à La Planche des Belles Filles, sa renommée n'est plus à faire. Cette montée mythique attire désormais les cyclistes en nombre, qui veulent se confronter aux coureurs du Tour de France.

• Label Accueil Vélo

Le **label Accueil Vélo** permet aux cyclistes visitant un territoire d'identifier les sites, hébergements et structures leur proposant un accueil et des services spécialement adaptés à leurs besoins. Les offices de tourisme de Ronchamp, Melisey et Faucogney sont labellisés Accueil Vélo.



LE SAVIEZ-VOUS ?



Après 3 passages (2012, 2014, et 2017), le Tour de France repart à l'ascension de la mythique Planche des Belles Filles en juillet 2019 ! Lors de cette étape, il passera également par les 1000 Etangs. Rendez-vous jeudi 11 juillet pour vivre cet évènement haut en couleurs !



Passage du Tour de France à La Planche des Belles Filles – ©DPT70-K-Altmeier

Nombreux sont ceux qui aimeront aussi arpenter cette nature sur leur VTT !

La Base VTT des Ballastières vous emmènera sur plus de 100km de chemins balisés, à travers 5 parcours de différents niveaux, au départ du Camping des Ballastières à Champagny.

De technicités et de difficultés variées, les circuits de la base VTT des 1000 Étangs vous feront découvrir des paysages uniques entre étendues d'eau et montagnes.

Louez des vélos et VTT à assistance électrique (VAE) auprès de l'Office de Tourisme des 1000 Étangs
De mai à septembre, location de VTT VAE au camping des Ballastières



Chaque premier dimanche de septembre, rendez-vous au Camping des Ballastières à Champagny pour la **Trans'Vosges Saônoises VTT**. Cette randonnée VTT propose des parcours adaptés à tous les âges et à tous les niveaux !

• Label Réseau VAE

En 2018, les Office de tourisme de Ronchamp et des 1000 Etangs ont mis en place un label dédié aux utilisateurs de vélos à assistance électrique (VAE) : les lieux identifiés permettent la recharge gratuite de VAE et proposent une activité sur place ou à proximité pour vous faire patienter le temps de la charge ! Plus d'infos et liste des sites labellisés sur les sites internet des offices de tourisme concernés.



Autres moyens de découvrir le territoire

Le vélo et la marche ne sont pas les seules façons de parcourir nos territoires. Du plus classique au plus insolite, vous trouverez une activité adaptée à vos envies.

• Cheval, poney et âne

Les cavaliers ont plus de 200km de trace équestre à parcourir pour leur plus grand plaisir, avant de faire une halte dans un des nombreux hébergements adaptés. Pour les moins chevronnés et pour les familles, des centres équestres vous proposent des balades à dos d'âne, de cheval ou de poney.

Prestataires sur les 1000 Étangs :

Le Manège des Mille Étangs - La Praille
70270 MELISEY – 06 07 96 47 99

Les Anes du Moulin Bégeot - Les Granges Baverey
70270 MELISEY – 03 84 63 25 76

La Ferme de la Jonchée – Effreney 70310 AMONT-ET-EFFRENEY - www.ferme-de-la-jonchee.com

Le Pony Ranch – Le Quarmantran
70310 LA ROSIÈRE – 03 84 94 44 68

• Montgolfière

Avec « Ballooning Adventures », prenez de la hauteur et laissez-vous surprendre par des points de vue insaisissables sur les premiers contreforts des Vosges, et les paysages époustouflants des 1000 Étangs, réputé pour ses étendues sauvages.

06 86 48 24 65

jb.ballooning.adventures@gmail.com

• Raquettes

Chaussez vos raquettes et venez admirer la faune de nos grandes forêts et vous émerveiller devant nos paysages de montagne.

15 km d'itinéraires balisés au Domaine nordique des 1000 Étangs, départ chapelle Beauregard à la Montagne.

La station de La Planche des Belles Filles propose 3 circuits pour la pratique des raquettes, soit 14km de sentiers balisés. Location d'équipement possible sur place.



La Planche des Belles Filles

La Station de La Planche des Belles Filles est LE spot familial, été comme hiver. C'est la station incontournable des Vosges du Sud ! En hiver : pistes de ski alpin, ski nordique avec une liaison vers le domaine du Ballon d'Alsace. Location de matériel, billetterie, salle hors-sac et restauration sur place.



Randonnée en raquettes - © Michel Cottet

En été, les loisirs en famille restent de mise avec le tubing et le roll'herbe, deux activités funs pour retrouver les sensations des sports d'hiver.

Plusieurs randonnées sont balisées. L'une d'entre elles vous fera découvrir l'étang des Belles Filles, un lieu calme, entouré d'arbres, comme une invitation au repos.



Activité été - ©Karine Altmeyer

LE SAVIEZ-VOUS ?



Lors de l'invasion des Suédois réputés violents, au cours de la Guerre de Trente Ans (1618 – 1648), le village de Plancher-les-Mines a été pris d'assaut. Les femmes se sont alors réfugiées dans la montagne, avant de se jeter dans les eaux noires de l'étang pour se noyer plutôt que de tomber entre les mains des ennemis... Donnant ainsi, et selon la légende, son nom à l'étang des Belles Filles.

En redescendant de La Planche des Belles Filles, profitez-en pour découvrir la forêt de Saint Antoine. Entre le doux bruit de l'eau dévalant la montagne et l'odeur des conifères... Vous y trouverez de nombreuses cascades, telle que la Goutte des Saules, et le Sapin géant qui daterait de 1750.



Bases de loisirs

Envie de détente et d'amusement ? Rejoignez les bases de loisirs de Melisey et Champagney. La Praille à Melisey propose une piscine d'été, en bordure de rivière dans un magnifique cadre naturel. Aires de pique-nique, jeux pour enfants, mini-golf, terrains de pétanque, de volley...

Sur la zone de loisirs des Ballastières à Champagney, les touristes pourront profiter d'un grand plan d'eau aménagé pour la baignade. Un chemin de halage permet de faire le tour des plans d'eau, le deuxième étant réservé aux pêcheurs.



Zone de loisirs La Praille - ©OT1000Étangs



La plage des Ballastières - ©JJeanpierre

À SAVOIR



Baignade surveillée : Chaque été, la baignade est surveillée sur les deux bases, en juillet et en août.



La pêche

Rien qu'à l'évocation des 1000 Étangs, les pêcheurs chercheront à découvrir des lieux secrets pour pratiquer leur loisir. Les rivières proposent également un bon terrain de jeu, avec notamment le Rahin et ses affluents.

Amateurs de rivière ou d'étangs, pour la pêche de jour, de nuit ou en séjour, de nombreuses options s'offrent à vous.

Pêche avec un guide MELISEY

Nicolas GAVOILLE, moniteur - guide de pêche, vous propose des séances d'initiation ou de perfectionnement aux techniques modernes de pêche de la carpe en carpodrome, pêche des carnassiers aux leurres en float tube et pêche à la mouche, en rivière ou en étang.

06 47 31 51 94
www.mesvacancesdepeche.fr

Possibilité d'hébergement en chambres d'hôtes ou gîtes de pêche.



Nicolas Gavoille et ses enfants au Domaine de la Patte d'Oie –
©Nicolas Gavoille

Les étangs ouverts à la pratique

- **Belmont** : Belmont Fly Fishing
06 74 34 60 20

- **Beulotte Saint Laurent** : Étang le Juge
M. Poirot / 03 84 94 40 66 – 06 45 03 68 12

- **Champagney** : Zone de loisirs des Ballastières
Accueil Camping / 03 84 23 11 22

- **Champagney** : Les étangs de Passavant, L'écluse,
la Gravière des Grands Champs / AAPPMA
Ronchamp-Champagney / 03 84 27 98 44

- **Champagney** : La gravière Carpe Franc-Comtois /
06 26 23 95 47

- **Melisey** : Domaine de la Patte d'Oie
Nicolas Gavoille / 06 47 31 51 94

- **Servance** : Europeche Le Monthury
M. Chevillat / 03 84 20 48 55

- **La Proiselière et Langle** : Vieux Étang
AAPPMA Breuchin et Haute-Lanterne / 03 84 94 63 40



©Nicolas Gavoille

Les cartes de pêche en rivière sont en vente dans les Offices de Tourisme de Ronchamp et des 1000 Étangs.

C'est avec Danièle, au Jardin de la Ferrière à Amont-et-Effreney, et Catherine, au Jardin des Rouges Vis à Frahier-et-Chatebier, que vous partagerez l'amour de la nature.

Qu'ils soient à l'anglaise, de plantes rares ou peu communes, de vivaces... Que vous y trouviez des arboretum, des refuges pour les oiseaux... Qu'ils vous invitent à la rêverie, à la déambulation, à l'évasion, ces jardins vous promettent en toute saison de découvrir encore un autre coin de verdure.

À SAVOIR

Le Jardin des Rouges Vis est labellisé
« Jardin remarquable »



Jardin des Rouges Vis - ©François Bresson



Jardin de la Ferrière - ©OT1000Étangs

Colline Notre-Dame du Haut, Ronchamp

La renommée mondiale de la chapelle construite par Le Corbusier attire des visiteurs du monde entier sur la colline surplombant Ronchamp. Les quatre constructions de Le Corbusier (la chapelle Notre-Dame du Haut, l'abri du pèlerin, la maison du chapelain et la pyramide de la paix) sont inscrites sur la liste du patrimoine mondial par l'UNESCO.




G.Vieille, la chapelle Notre-Dame du Haut, Ronchamp, 1955
© ADAGP, 2019, Paris

Elles y sont inscrites avec 16 autres sites construits par ce célèbre architecte, et répartis à travers le monde.

Lorsque l'architecte se rend sur la colline pour la première fois, conquis par les quatre horizons offrant des vues imprenables sur la vallée, Le Corbusier se lance dans la construction d'un lieu de « silence, de prière et de joie intérieure ». La chapelle sera inaugurée en 1955.

En 1975, Jean Prouvé ajoute à proximité un campanile à trois cloches. Puis, en 2011, l'architecte Renzo Piano construit le monastère Sainte-Claire et la porterie qui devient le pavillon d'accueil, point de départ de cette grande et unique promenade architecturale.

Chaque année, ce sont près de 70 000 visiteurs issus de 100 nationalités différentes qui découvrent le site.





La Colline Notre-Dame du Haut a mis en place des parcours de visite numérique. Equipés d'un smartphone ou d'une tablette, les visiteurs parcourent les lieux à leur rythme. Pour les familles, un jeu interactif est proposé, basé sur des énigmes.

La Colline Notre-Dame du Haut est ouverte tous les jours au public, sauf le 1^{er} janvier. Plus d'informations : www.collinenotredameduhaut.com



G.Vieille, la chapelle Notre-Dame du Haut, Ronchamp, 1955 © ADAGP, 2019, Paris

Des visites guidées bilingues sont proposées tous les jours du 1er avril au 31 octobre. Elles sont incluses dans le droit d'entrée habituel.

LE SAVIEZ-VOUS ?



Deux chapelles ont été construites sur la colline, avant celle que nous connaissons désormais. La première a été frappée par la foudre qui l'incendie en grande partie. La deuxième a été bombardée lors de la Libération en 1945. Ses pierres seront d'ailleurs symboliquement utilisées par Le Corbusier pour édifier la Pyramide de la Paix et la chapelle.



Pèlerinage du 8 septembre 1873.

• Fêter son anniversaire sur la colline.

À partir de 5 ans, les enfants peuvent venir fêter leur anniversaire sur la Colline Notre-Dame du Haut. Ils partent à la découverte de ce haut lieu de l'architecture moderne tout en s'amusant !

Deux formules sont proposées en fonction des âges : pour les 5 à 7 ans et pour les 8 à 12 ans. Visite guidée, jeu de memory, enquête et goûter (fourni par la famille) sont au rendez-vous...

10 enfants maximum, présence de 2 adultes obligatoire. Durée : 3h. Les anniversaires peuvent avoir lieu tous les jours pendant les vacances scolaires ou les mercredis, samedis, dimanches et jours fériés hors vacances. Réservation obligatoire.



La vie d'autrefois

Le paysage des 1000 Étangs s'est peu à peu modifié au fil des siècles avec l'intervention de l'Homme qui a su exploiter les richesses naturelles du territoire (tourbières, bois, étangs) en développant la pisciculture, l'industrie métallifère et l'agriculture.

Aujourd'hui, des sites et des musées témoignent de cette vie d'autrefois. Avec le Musée de la Montagne à Château-Lambert, c'est l'importance de l'exploitation forestière et la vie paysanne qui sont mises en lumière.



Plus de 500 croix et calvaires sont disséminés dans la Région des 1000 Étangs. On trouve des croix commémoratives qui rappellent des pèlerinages, des faits héroïques et tragiques, des maladies comme la peste. Des croix servaient

également à délimiter l'entrée et la sortie des villages. D'autres étaient érigées sur des belvédères, des fontaines, des ponts, des lieux de passage. Chaque point important du paysage fait l'objet d'une christianisation.

Des scieries remarquablement conservées, comme la Scierie Martin près de Servance, dont le mécanisme daterait de 220 ans, sauront attiser votre curiosité.

Le musée de la Carte Postale, à Amont-et-Effreney, invite à un voyage dans le temps à travers une exposition de 10 000 cartes postales de 1900 à nos jours.



Belfahy en 1912 – ©Musée de la Carte Postale à Amont-et-Effreney

À gauche : Scierie Martin à Servance-Miellin – ©OT1000Étangs À droite : Musée de la Montagne à Château-Lambert – ©DPT70



Faucogney, une Cité de Caractère



Cité de Caractère de Bourgogne-Franche-Comté, l'ancienne place forte médiévale était dominée par le château des sires de Faucogney, dont le pouvoir s'étendait sur l'ensemble des Vosges du Sud. En 1674, Faucogney fut le dernier bastion espagnol à résister aux troupes françaises lors de la conquête de la Franche-Comté par Louis XIV.



Clocher comtois de l'église Saint-Georges à Faucogney – ©OT1000Étangs

Reconstruite, la cité est à nouveau détruite par un incendie en 1745. Toutefois, elle s'étendra hors des anciens remparts au XVIIIe siècle et conservera son aspect jusqu'à aujourd'hui. Un circuit de découverte et deux circuits de randonnée pédestre permettent de découvrir le village, son patrimoine et ses panoramas.

Venez découvrir le magnifique point de vue sur Faucogney et la Vallée du Breuchin depuis l'église Saint-Martin. L'édifice date du XIVe siècle et possède un cimetière aux nombreuses tombes centenaires.

LE SAVIEZ-VOUS ?

À La Voivre, se trouvent les vestiges du monastère d'Annegray, considéré comme la première fondation sur le continent européen du moine irlandais Saint Coloman, à la fin du VIe siècle.



Vestiges du monastère d'Annegray à La Voivre – ©OT1000Étangs



Vue aérienne de l'église Saint-Martin surplombant Faucogney - ©Patrick Mangel



Tour médiévale, un des derniers vestiges du passé médiéval du bourg – ©OT1000Étangs

Patrimoine minier

200 ans d'exploitation minière ont façonné le paysage et l'histoire du bassin de Ronchamp. Installations et outillages, conditions de travail, vie sociale... Le Musée de la Mine Marcel Maulini retrace dans les moindres détails une époque révolue, en hommage à tous ces « travailleurs de la nuit ».



Musée de la Mine Marcel Maulini

Plusieurs signes témoignent de cette activité et rendent hommage aux mineurs, du Cube des Prêles qui symbolise la formation du charbon, au Mémorial de la mine marquant le départ d'un sentier thématique.

Vous pourrez admirer le Puits Sainte Marie sur la route menant à la chapelle Notre-Dame du Haut. Ce chevalement en béton est un des derniers vestiges de l'activité minière.



Puits Sainte Marie à Ronchamp – ©Nicolas Dudot

LE SAVIEZ-VOUS ?



Dans les années 1850-1860, un grand nombre de mineurs de Fresse, dit « les Fressais », travaillaient dans les mines de Ronchamp. C'est en traversant la forêt du Mont de Vannes, ou sur leur bicyclette, qu'ils regagnaient les 1000 Étangs.



Entrée de galerie de mine à Ronchamp - ©Nicolas Dudot



Entrée de galerie de mine à Ronchamp - ©Nicolas Dudot

Pour prolonger votre séjour sur ce thème, les Hautes Mynes du Thillot raviront petits et grands ! Plongez au cœur de l'exploitation du cuivre en visitant d'anciennes galeries creusées à différentes époques, et terminez par une visite spectaculaire d'un réseau de 300 m de long.

Inattendu

De l'esclavage à Champagney ? Vous n'y croyez pas ? Et c'est bien normal. La Maison de la Négritude et des Droits de l'Homme est née d'une initiative courageuse et surprenante.



Maison de la Négritude - © Artesia

En effet, les habitants de Champagney ont demandé l'abolition de l'esclavage dans les cahiers de doléances destinés au roi Louis XVI, en 1789. Autour de la reproduction d'un navire négrier, l'exposition permanente retrace l'histoire de l'esclavage des Noirs et les longs combats qui ont mené à son abolition. Ce musée livre donc un témoignage poignant sur les formes d'esclavage d'hier et d'aujourd'hui.



Maison de la Négritude - ©PVS

Partez à la découverte du patrimoine naturel, culturel et paysager des Vosges du Sud, et découvrez l'histoire et le savoir-faire des habitants à l'Espace Nature Culture. Le bâtiment « Haute Qualité Environnementale » abrite également la Maison de la Nature qui organise chaque année des sorties originales sur la faune et la flore des 1000 Étangs.



Espace Nature Culture à Château-Lambert - ©PNRBV



Intérieur de la Maison de la Négritude - © Artesia

Bassin de Champagney

Le Bassin de Champagney est une perle encore méconnue du public. Long de 785m, son barrage est un ouvrage d'art impressionnant qui domine le plan d'eau, du haut de ses 36m. Le Bassin offre 7 km de berges.



©Alain Jacquot-Boileau



Le barrage du Bassin- ©Alain Jacquot-Boileau

LE SAVIEZ-VOUS ?



Le Bassin de Champagney contient 13 millions de m³ d'eau, soit... l'équivalent de 3 500 piscines olympiques !

Zoom sur la vidange décennale

Tous les 10 ans, le Bassin de Champagney subit une vidange complète afin d'entretenir le barrage. La dernière a eu lieu en 2017, et a révélé un paysage unique.



Un déversoir alimente un canal. Suivez-le, il vous mènera jusqu'au port de Frahier-et-Chatebier. À pied ou à vélo, cette liaison sans difficulté majeure est accessible au plus grand nombre.



Le canal entre le Bassin et le port de Frahier -
©Ronchamp Tourisme



Le port de Frahier – ©François Bresson

Sur le chemin de l'eau



Tourbières

Dans la Région des 1000 Étangs, des écosystèmes particuliers se sont développés : les tourbières. Elles abritent des espèces protégées et parfois menacées, comme la droséra, plante carnivore très rare en Europe. Où voir des tourbières ? À Ecomagny notamment, la tourbière des Viaux est visible le long du sentier de découverte.

Saut de l'Ognon

À Servance, la rivière franchit un verrou glaciaire formant une chute majestueuse de 14m. Un sentier thématique avec 6 panneaux présente les différents aspects de la rivière. D'autres cascades sont à découvrir le long des différents circuits de randonnée.



©Kevin Brouillard

Terroir

Pour une pause gourmande, partez à la rencontre des producteurs locaux qui vous feront déguster les produits typiques : la myrtille et les confitures de Belfahy, la bière artisanale La Dormoyse, le miel, la cancoillotte, le munster, le fromage de chèvre, la friture de carpe...



JOURS DE MARCHÉ :

- Mercredi matin : *Melisey*
- Vendredi matin : *Plancher-les-Mines*
- Samedi matin : *Ronchamp*

Zoom sur les Marchés de Pays

Tous les samedis de l'été, retrouvez les Marchés de Pays de Faucogney, rassemblant de nombreux producteurs locaux. Sans oublier les repas campagnards organisés en soirée par des associations locales.



Photos : Marché de Pays à Faucogney-et-la-Mer – ©OT1000Étangs



Artisanat

Pour une pause créative, découvrez les artisans et leurs savoir-faire à travers la vannerie, la ferronnerie d'art, la céramique animale, l'ébénisterie...

Retrouvez la liste de ces artisans et producteurs locaux sur les sites internet des Offices de Tourisme.

Les services dans les Offices de Tourisme



Office de Tourisme des 1000 Étangs, Bureau d'information touristique :

- Location de vélos et VTT à assistance électrique
- Coin boutique
- Carte IGN spécifique des 1000 Étangs
- Vente de produits locaux (bière artisanale, miel, confitures, tisanes...)



Ronchamp Tourisme :

- Coin boutique
- Espace détente, fontaine à eau, café
- Billetterie TER
- Billetterie événements locaux
- Borne d'informations extérieure

Sans oublier

- Wifi gratuit
- Accueil Vélo
- Vente de cartes de pêche
- Vente de la Carte Avantages Jeunes



1000 ETANGS / RONCHAMP / LA PLANCHE DES BELLES FILLES



Date de publication : 2019

Office de Tourisme des 1000 Etangs

Place de la Gare – 70270 MELISEY
03 84 63 22 80

&

Bureau d'information touristique des 1000 Etangs

7 Grande rue – 70310 FAUCOGNEY-ET-LA-MER

contact@les1000etangs.com

www.les1000etangs.com

[f](#) @ot1000etangs

Ronchamp Tourisme

25 rue Le Corbusier - 70250 RONCHAMP

03 84 63 50 82

contact@ot-ronchamp.fr

www.ronchamptourisme.com

[f](#) @ronchamptourisme



Massif des Vosges



VOSGES DU SUD